

河川の様子を 画像でお知らせします

令和2年7月31日、山梨県が管理する14の河川の29箇所の画像を、インターネットサイト「川の水位情報」で公開します。

このサイトでは、県や国が管理する河川カメラ画像のほか、河川の水位計のデータを確認することができます。

台風が近づくなど大雨が見込まれるときには、パソコン、スマートフォンからお近くのカメラ画像や川の水位をこまめにチェックして、危険を感じたら、早めに安全な場所へ避難してください。

川の水位情報

パソコン・スマートフォンから
<https://k.river.go.jp/>

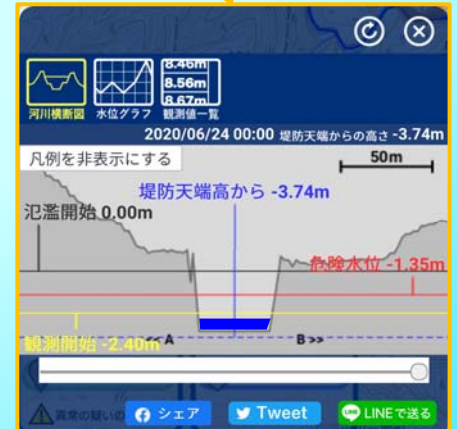


地図に表示されたアイコンを
クリック(タップ)



- 監視カメラ (10分毎の静止画像)
- 通常の水位計 (常時更新)
- 簡易型 [危機管理型] 水位計 (洪水時限定)

いざという時に備え、普段から使ってみて、操作に慣れておいてください



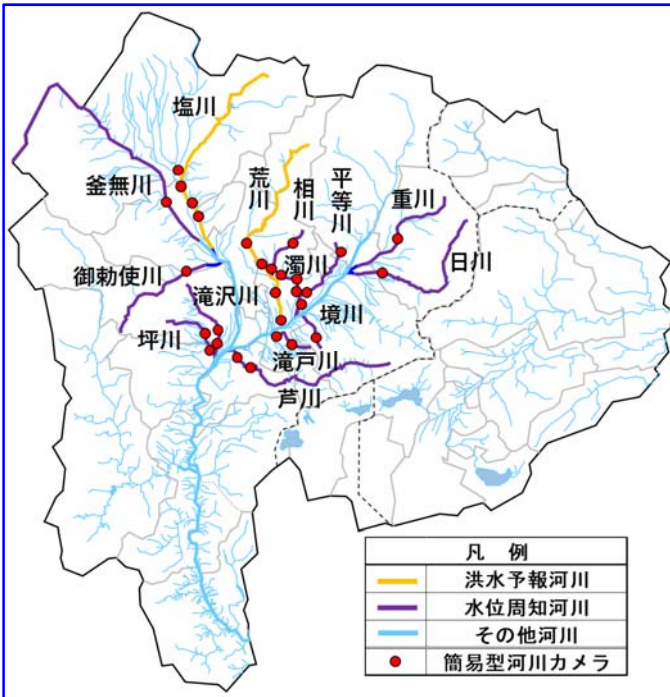
水害・土砂災害から身を守るために・・・
知って、備えて、早めに避難！



山梨県 県土整備部 治水課
電話：055-223-1702
E-mail: chisui@pref.yamanashi.lg.jp

カメラの設置場所

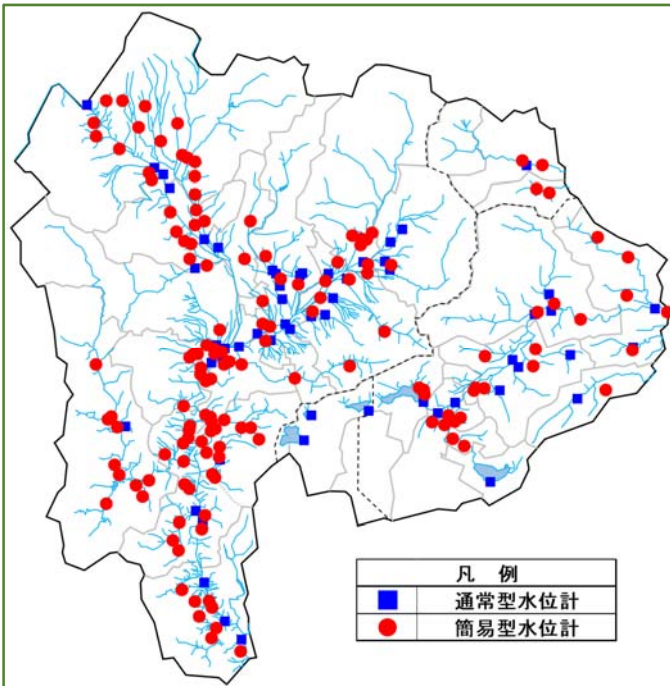
大雨で川の水かさが増えたとき、避難の目安となる水位を決めていて、浸水想定区域図を公表している、「洪水予報河川」と「水位周知河川」



河川名	市町村	設置場所	河川名	市町村	設置場所
荒川	甲府市	千松橋	日川	甲州市	葡萄橋
	甲府市	新二川橋	重川	甲州市	赤尾堰堤
	甲府市	金石橋	平等川	山梨市	岩下橋
	甲府市	新平和橋		笛吹市	新恵比寿歩道橋
御勅使川	韮崎市	御勅使上橋	甲府市	梅之木橋	
塩川	北杜市	駒井橋	滝戸川	甲府市	白山橋
	韮崎市	穂坂橋	甲府市	滝川橋	
	北杜市	三村橋	境川	笛吹市	蛇山橋
釜無川	北杜市	甲子橋	坪川	南アルプス市	五明大橋
	韮崎市	穴山橋		南アルプス市	川上橋
相川	甲府市	相川一之橋	滝沢川	南アルプス市	戸田橋
	甲府市	大橋	南アルプス市	南湖橋	
濁川	甲府市	大円川橋	芦川	市川三郷町	芝草橋
	甲府市	玉諸左岸排水機場		市川三郷町	新田橋
	甲府市	春日本通り線	合計	29	



水位計の設置場所



通常型水位計				簡易型水位計			
市町村	基数	市町村	基数	市町村	基数	市町村	基数
甲府市	10	甲州市	4	甲府市	14	市川三郷町	9
富士吉田市	2	中央市	2	富士吉田市	6	早川町	10
都留市	4	市川三郷町	2	都留市	5	身延町	26
山梨市	1	早川町	1	山梨市	12	南部町	8
大月市	3	身延町	3	大月市	5	富士川町	9
韮崎市	3	南部町	2	韮崎市	9	昭和町	1
南アルプス市	1	富士川町	4	南アルプス市	11	道志村	1
北杜市	3	道志村	1	北杜市	19	西桂町	2
甲斐市	1	山中湖村	1	甲斐市	4	忍野村	1
笛吹市	5	富士河口湖町	4	笛吹市	17	山中湖村	1
上野原市	2	丹波山村	1	上野原市	5	富士河口湖町	3
				甲州市	9	小菅村	2
				中央市	11	丹波山村	2
				計			202
				合計			262



水害・土砂災害から身を守るために

- ①自宅の危険性を知ってください
…お住まいの市町村の「ハザードマップ」で、自宅の危険性と避難場所を確かめてください。
- ②危険を知らせる情報を知ってください
…「レベル4 避難勧告」が発表されたら、安全な場所へ、**すぐに避難**してください。
- ③自分も危ないと考えてください
…楽観視は禁物です。次の被災者はあなたかもしれません。

