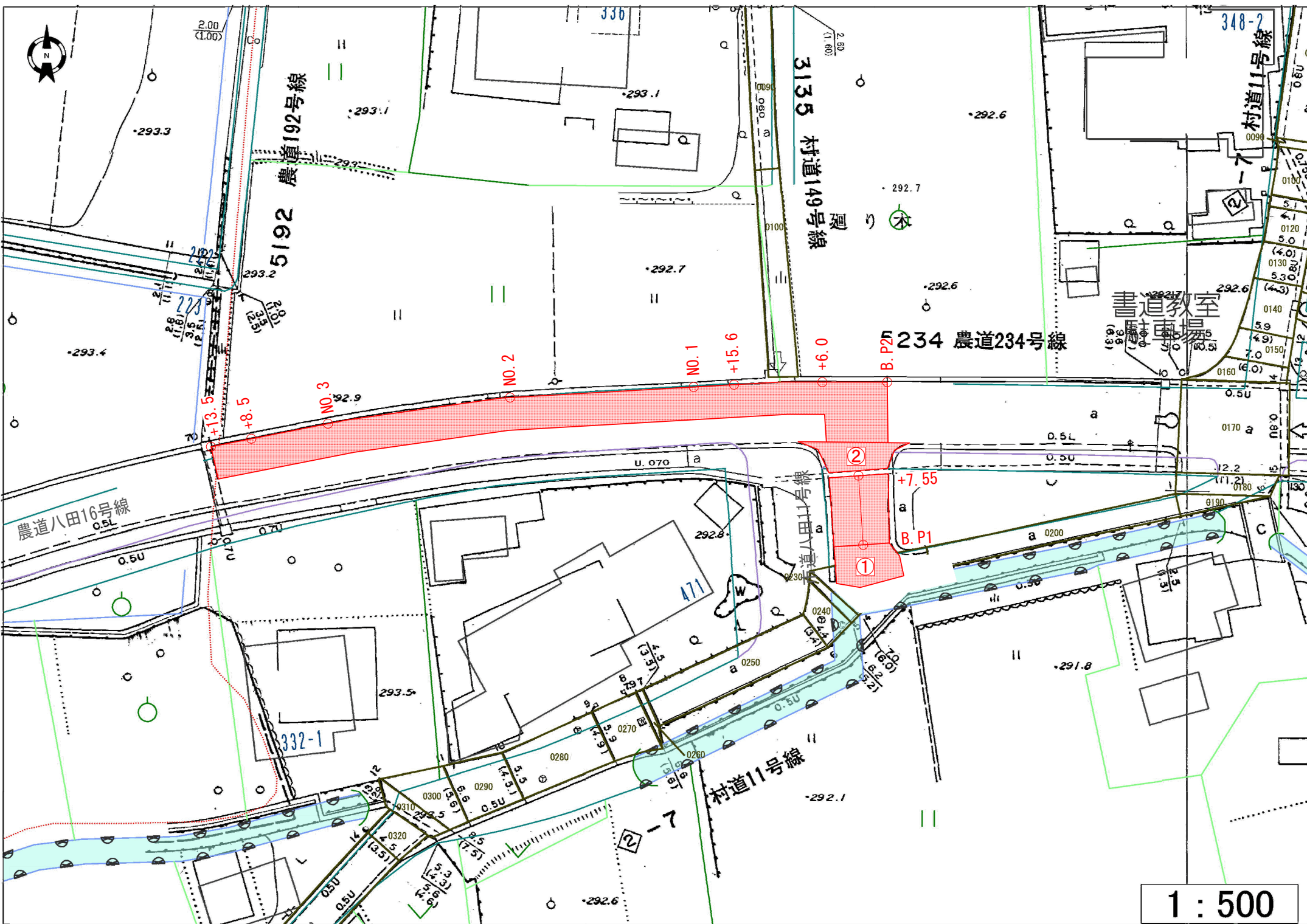
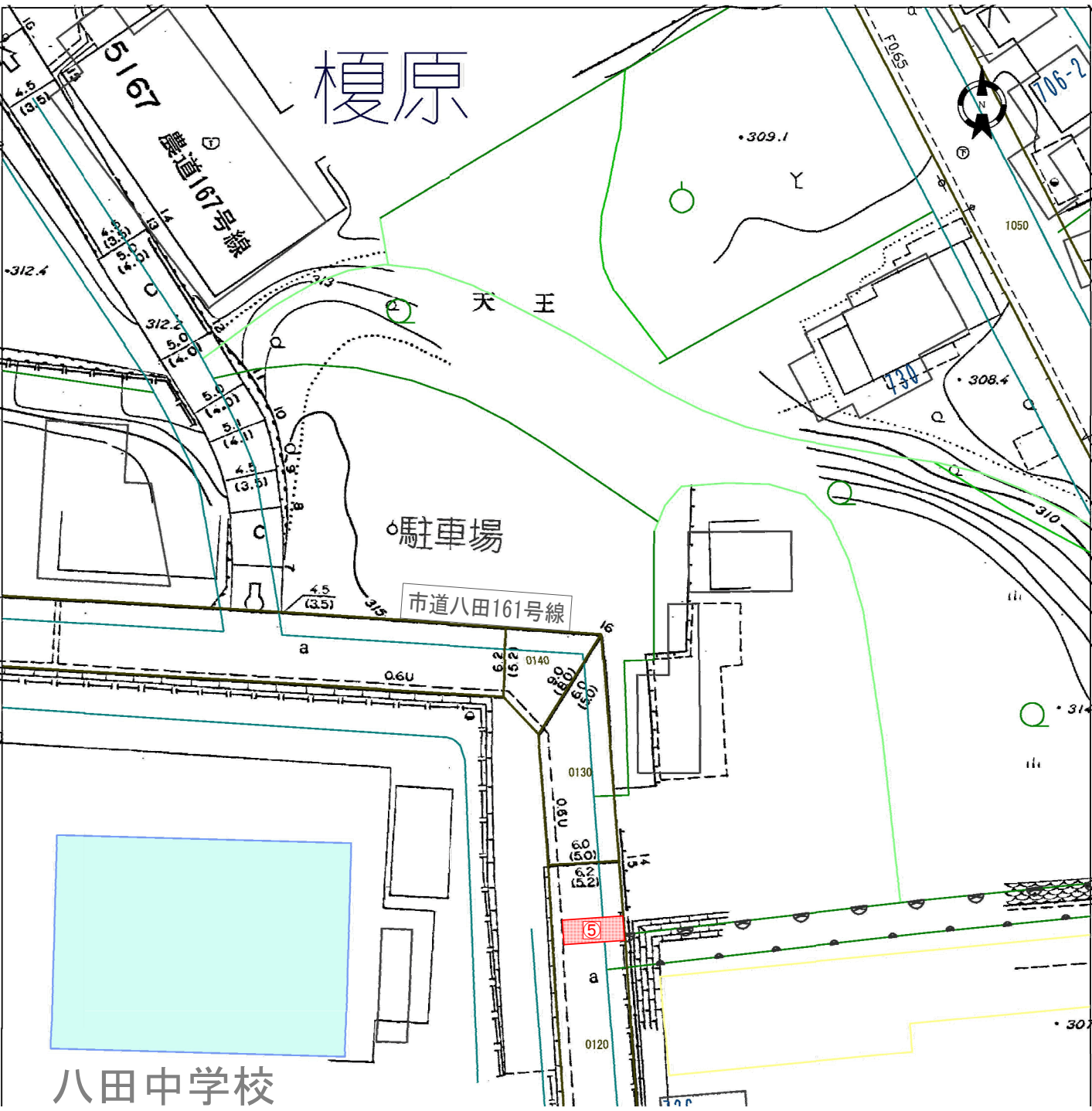


令和7年度 公共下水道舗装本復旧工事（徳永1工区）			
工事番号		図面番号	
路 線 名			
工事箇所	南アルプス市徳永地内		
図 名	位 置 図		
縮 尺	図 示	枚 数	
南 ア ル プ ス 市			

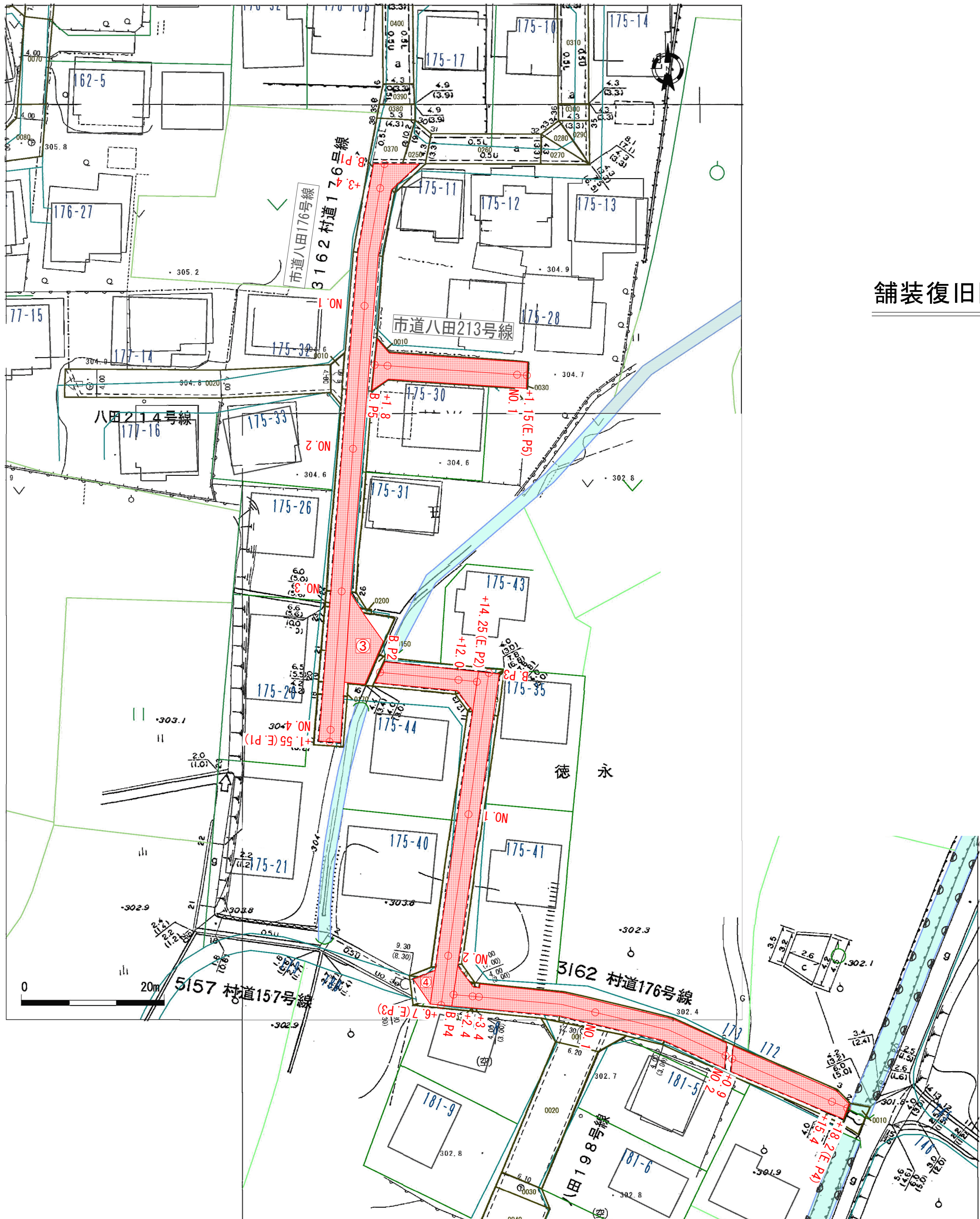
(農道八田16号線・市道八田11号線)



(八田中学校東側／市道八田161号線)



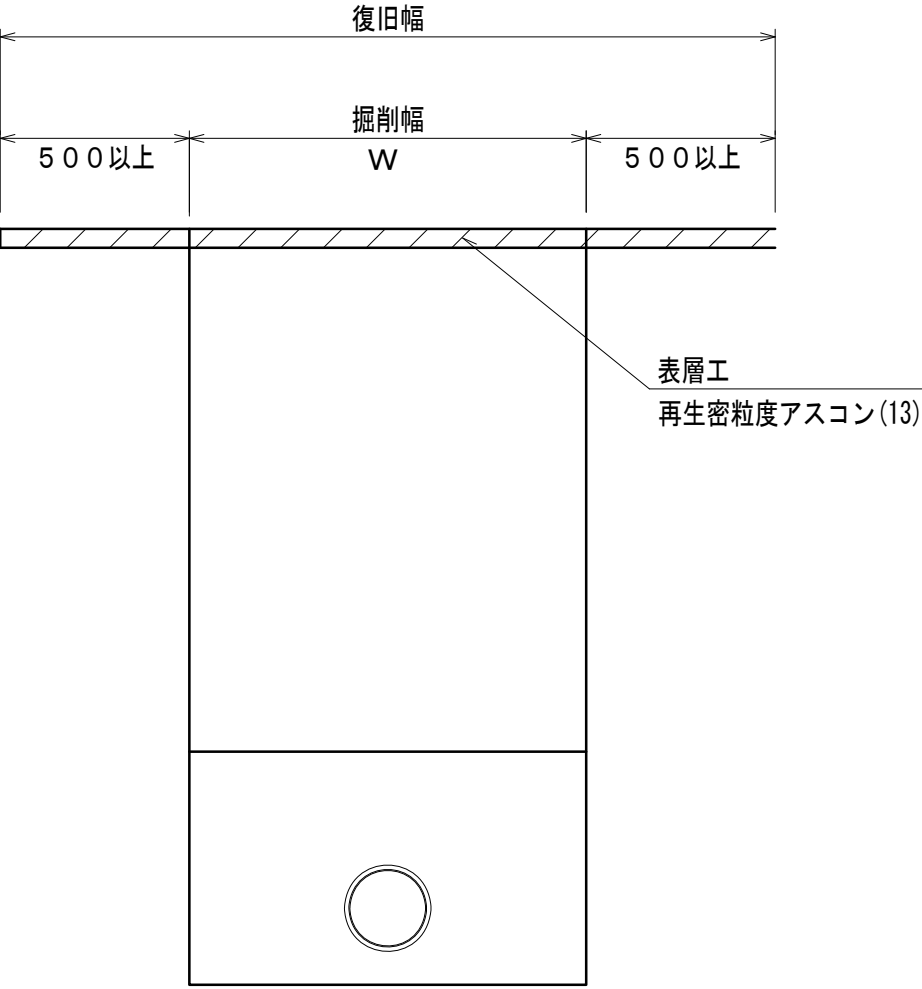
(市道八田176号線・八田213号線)



・・・下水道負担分

舗装復旧図 S=1:20

市道部本復旧



実施

令和7年度 公共下水道舗装本復旧工事（徳永1工区）			
工事番号		図面番号	
路線名	図示		
工事箇所	南アルプス市 徳永 地内		
図名	平面図		
縮尺	図示	枚数	
南アルプス市役所			

鋪裝展開図 S=1:200

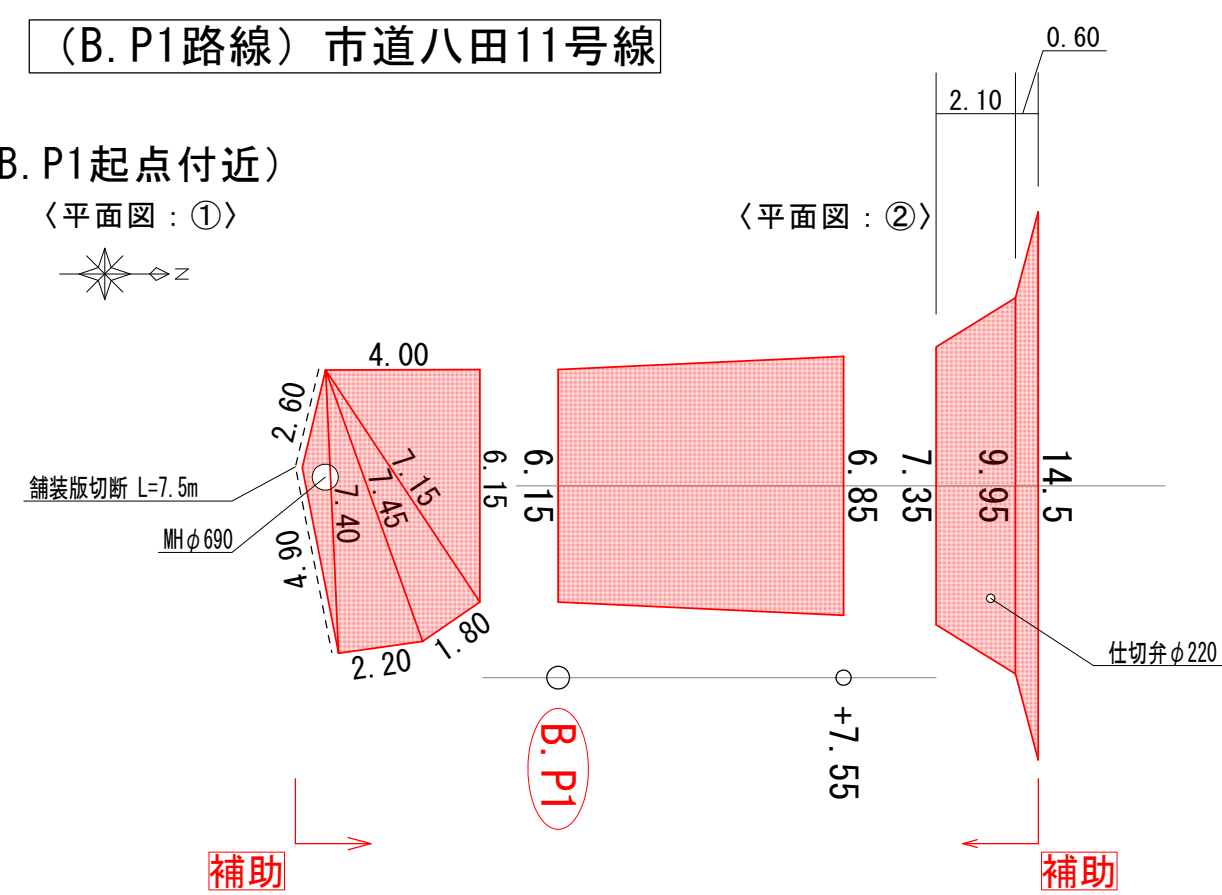
(農道八田16号線・市道八田11号線)

(B. P1路線) 市道八田11号線

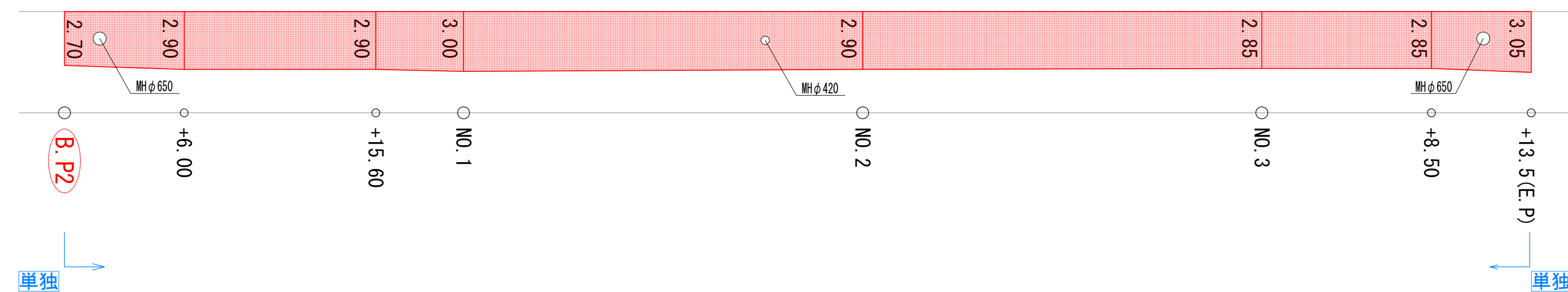
(B. P1起点付近)

〈平面図：①〉

〈平面図：②〉



(B. P2路線) 農道八田16号線




※N03+13.5地点の横断溝周辺は、舗装沈下を防ぐため安定処理を施すこと。

・ ・ ・ 下水道負担分

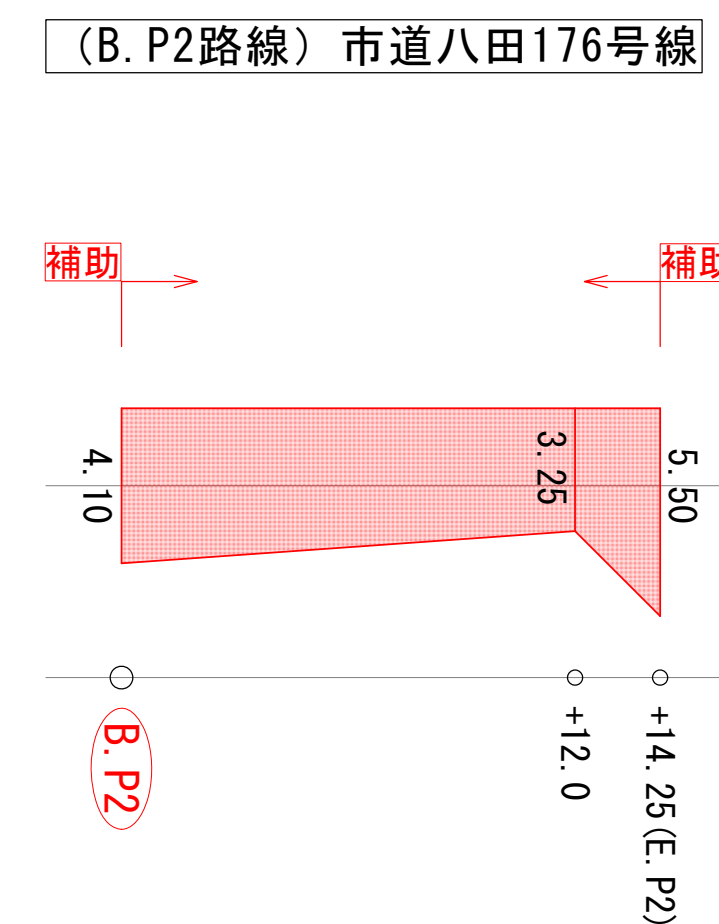
(市道八田176号線・八田213号線)

(B.P1路線) 市道八田176号線




〈平面図：③〉

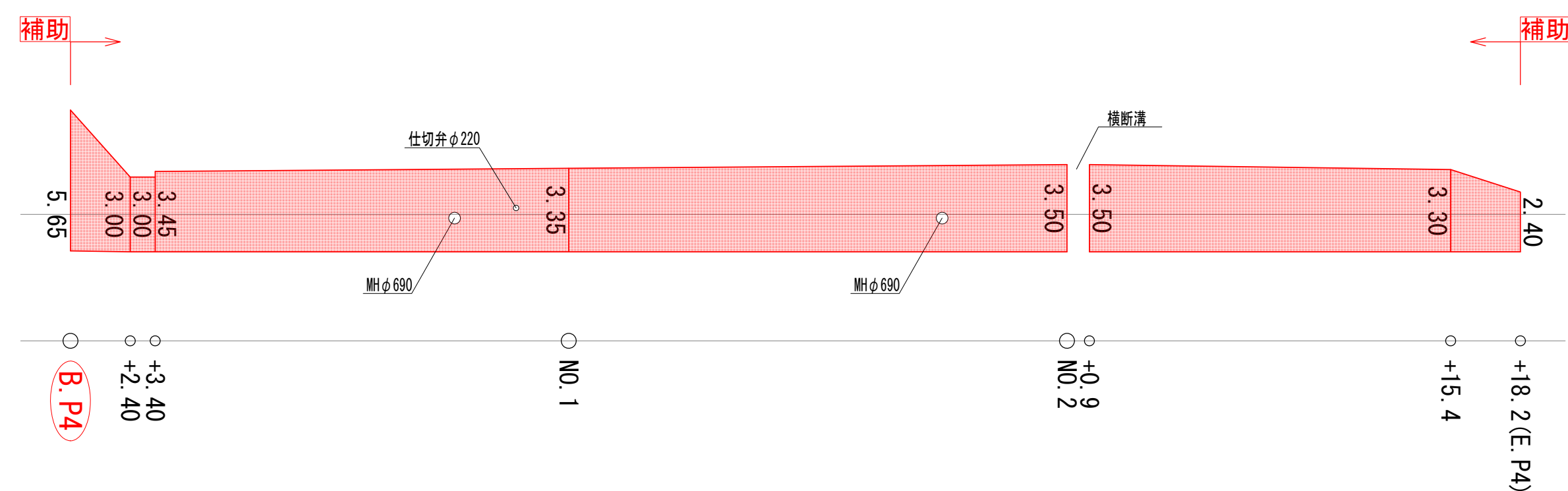
(B.P2路線) 市道八田176号線



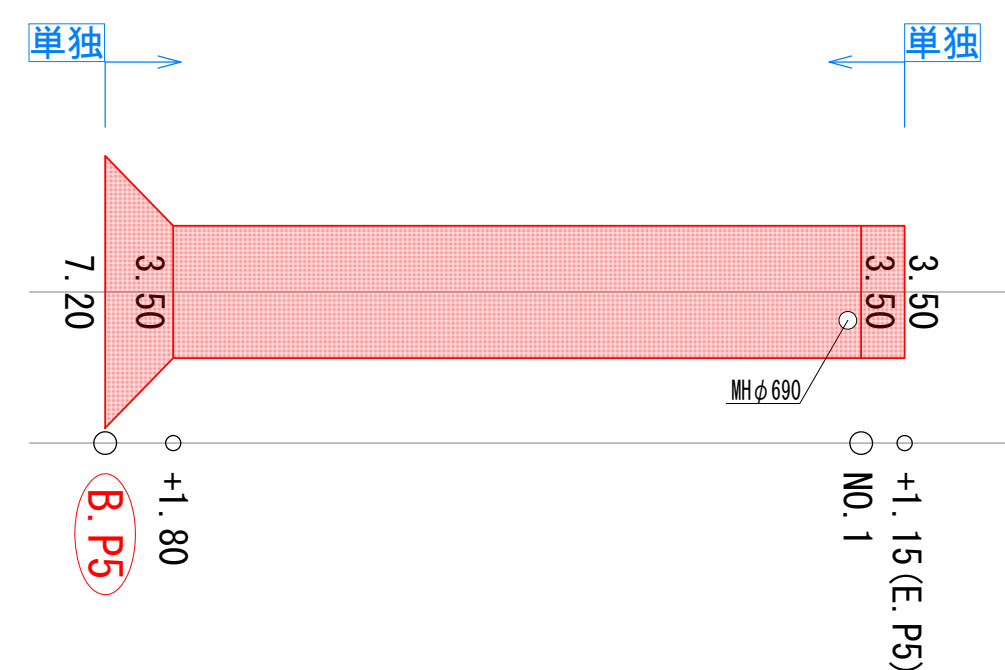
(B. P3路線) 市道八田176号線



(B. P4路線) 市道八田176号線

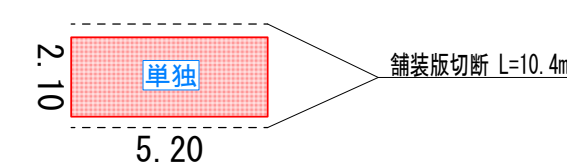


(B. P5路線) 市道八田213号線



(八田中学校東側/八田161号線)

〈平面図：⑤〉



・ ・ ・ 下水道負担分 $A = 1,095.17\text{m}^2$ (補 : 772.99/単 : 322.18)

合計 1,095.17 m²

实施

令和7年度 公共下水道舗装復旧工事（徳永1工区）			
工事番号		図面番号	
路線名			
工事箇所	南アルプス市 徳永 地内		
図 名	展 開 図		
縮 尺	図 示	枚 数	
南アルプス市役所			

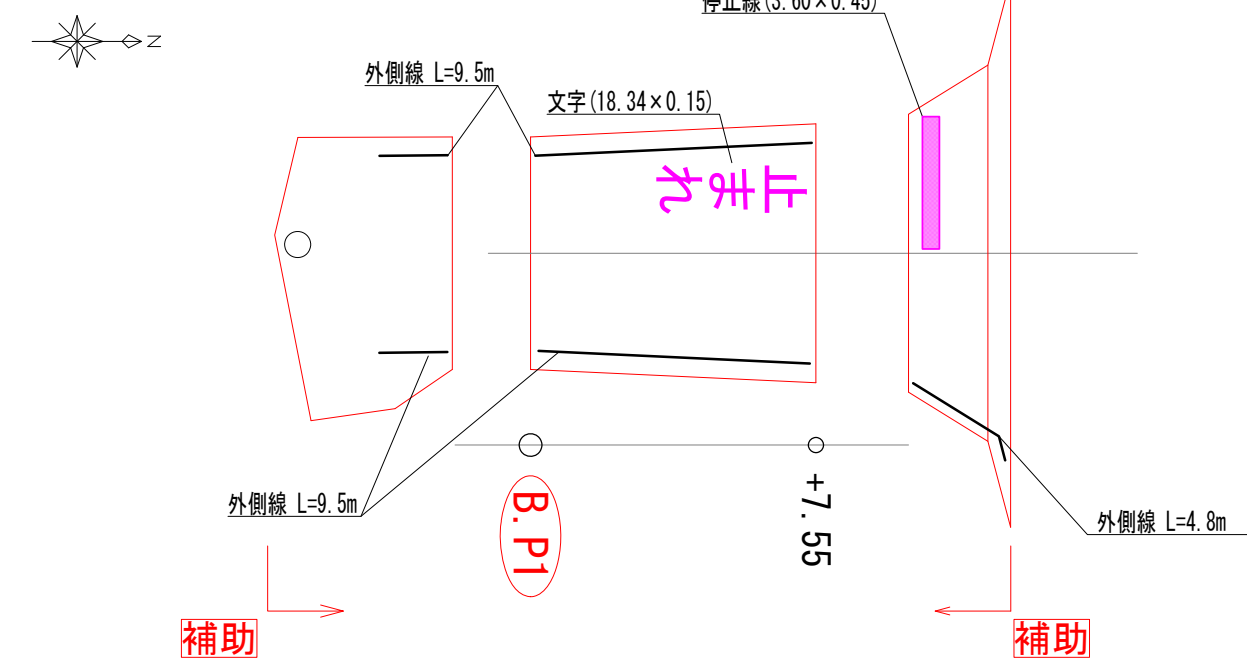
(農道八田16号線・市道八田11号線)

(B. P1路線) 市道八田11号線

(B. P2路線) 農道八田16号線

(B. P1起点付近)

〈平面図：①〉



〈平面図：②〉

