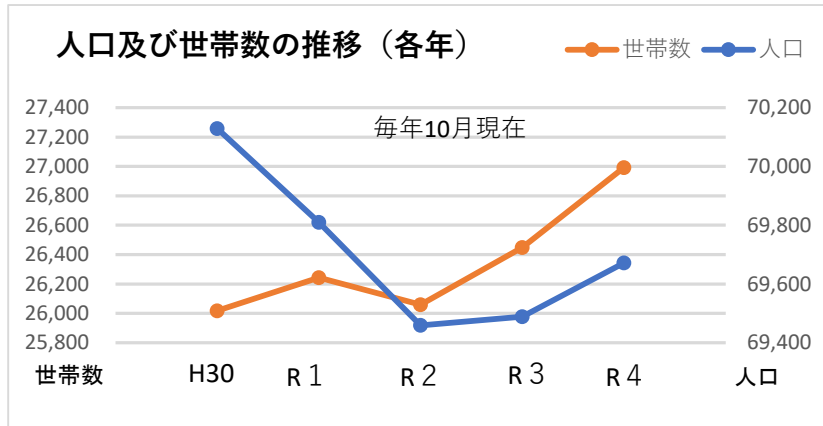


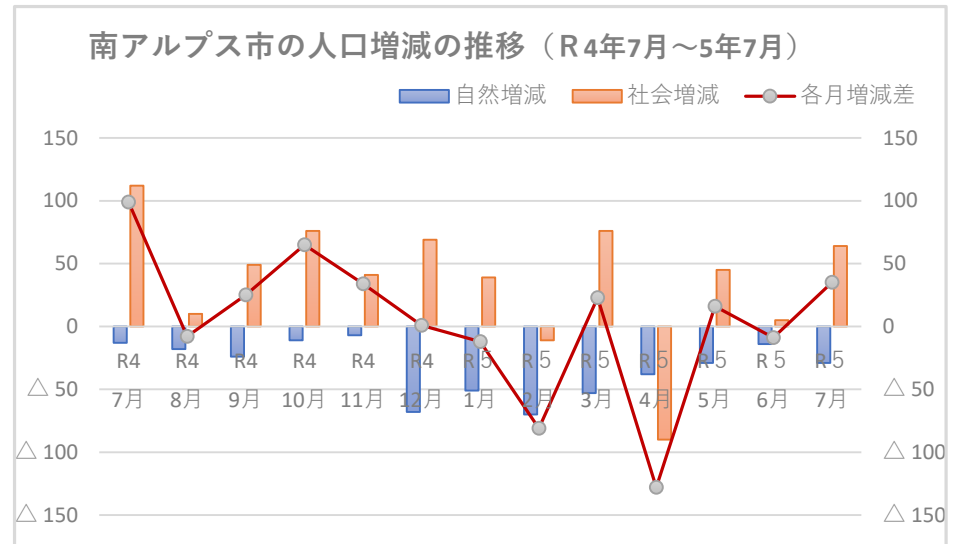
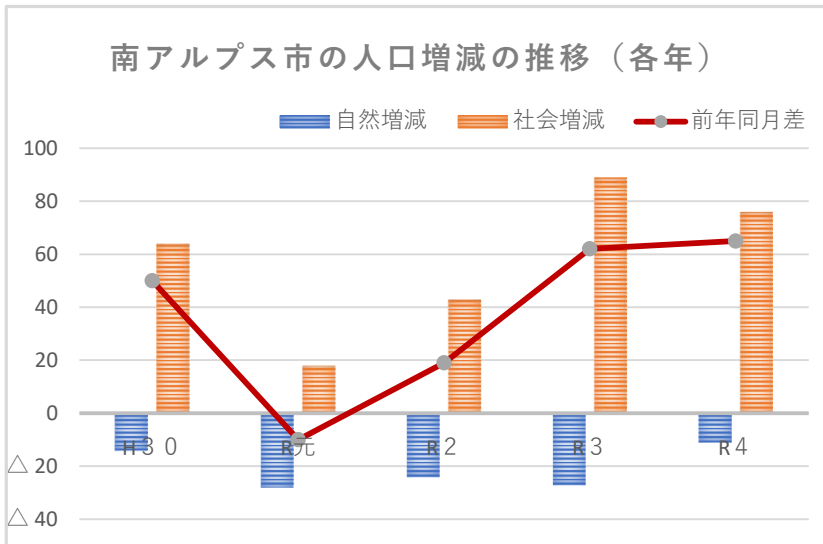
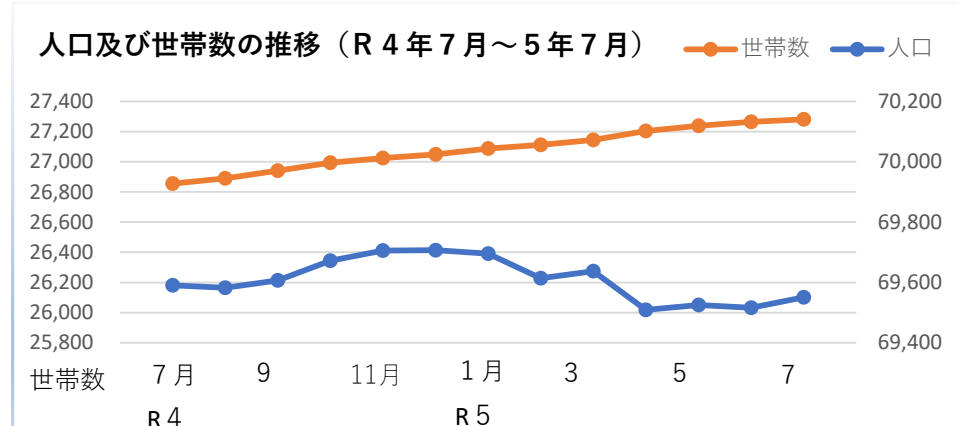
資料-1

南アルプス市常住人口調査結果

資料提供：戸籍市民課

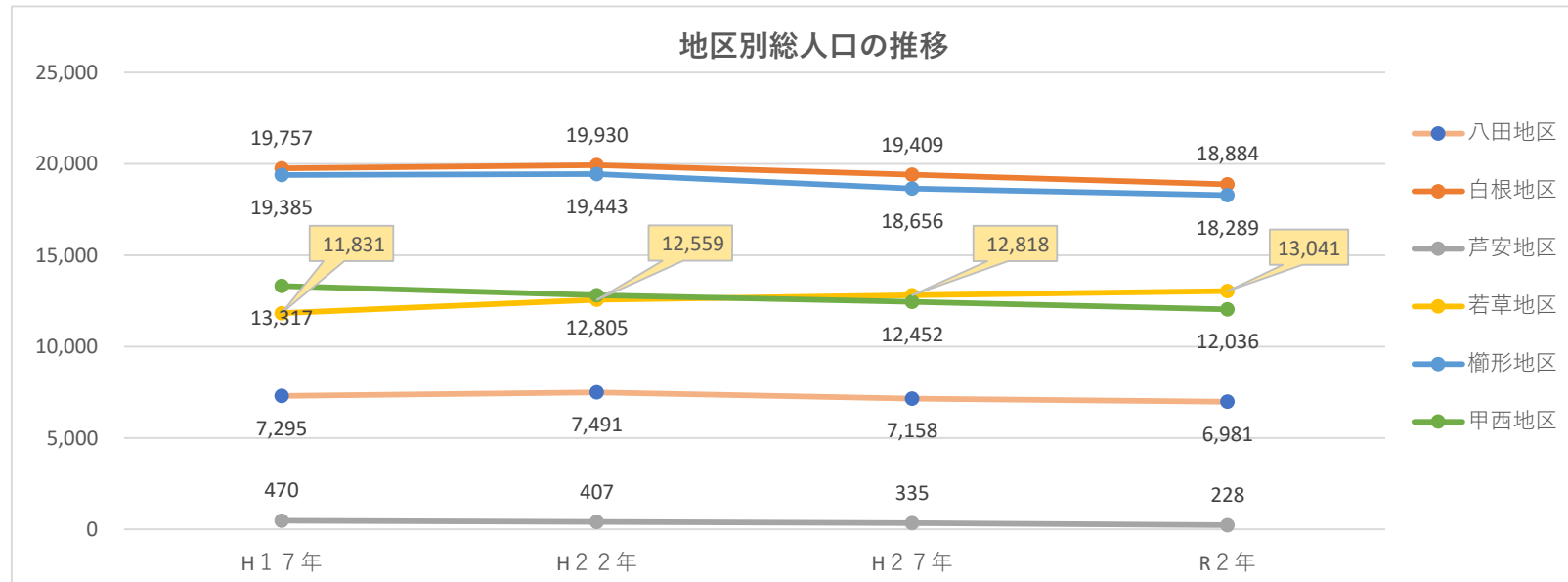
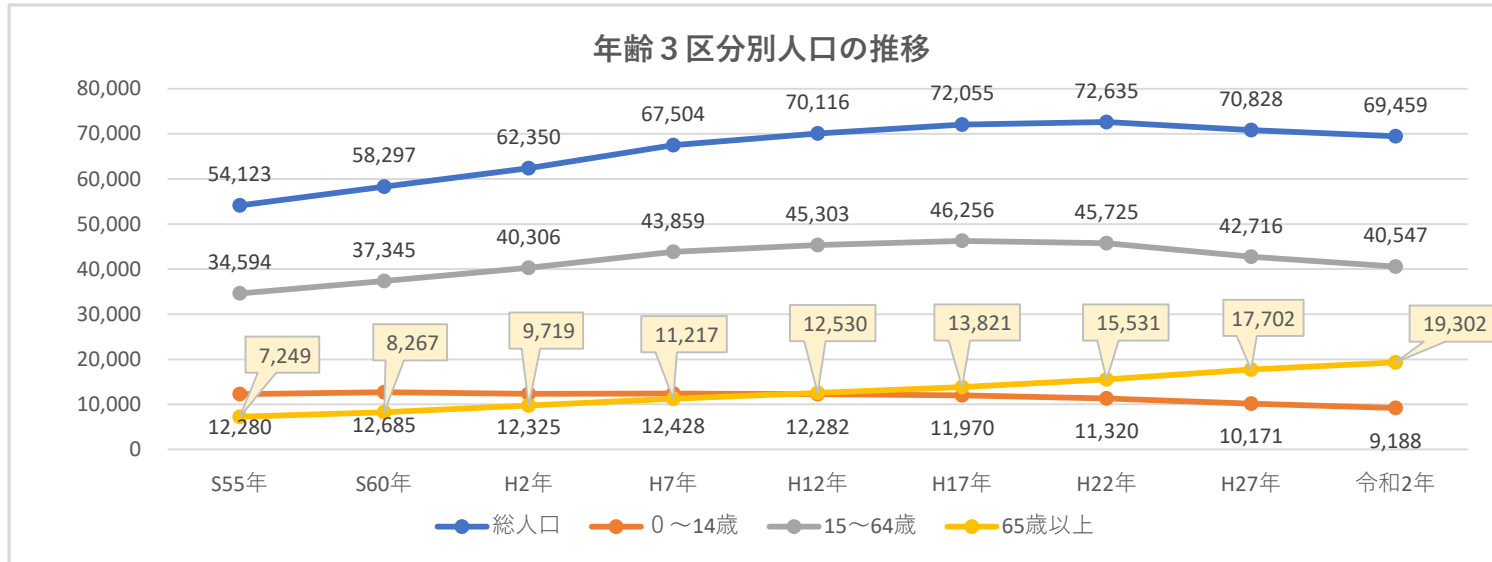


	H30	R元	R2	R3	R4
人口	70,129	69,810	69,459	69,489	69,672
世帯数	26,018	26,243	26,059	26,448	26,993



南アルプス市の年齢別及び地区別人口の推移

資料提供：政策推進課(国税調査より)

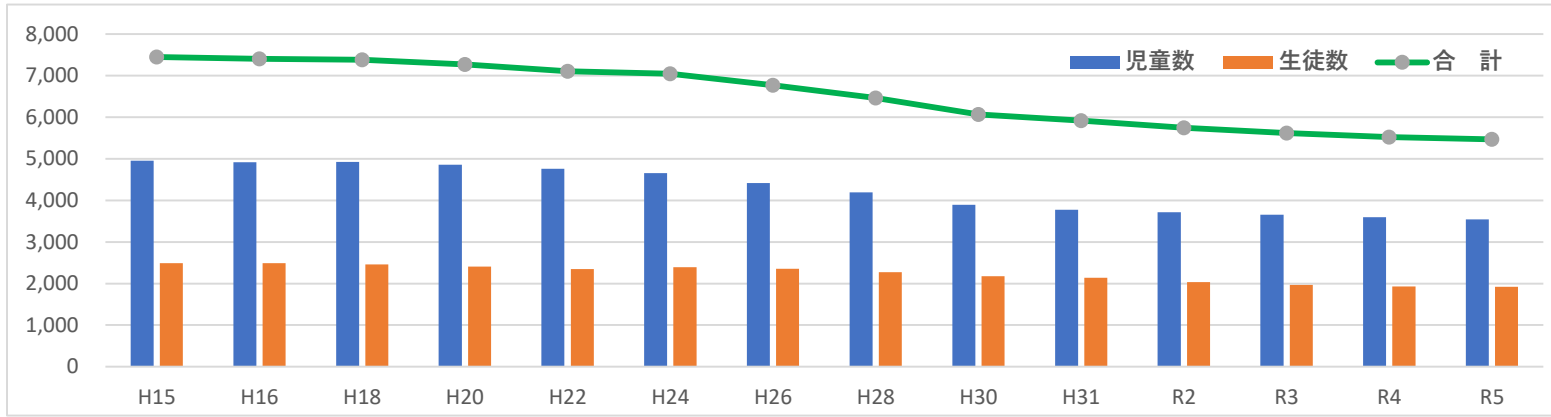


資料-3 南アルプス市立小中学校通学区域の児童生徒の推移

◎南アルプス市立 児童・生徒数の推移

単位：人

数値は教育委員会教育総務課より

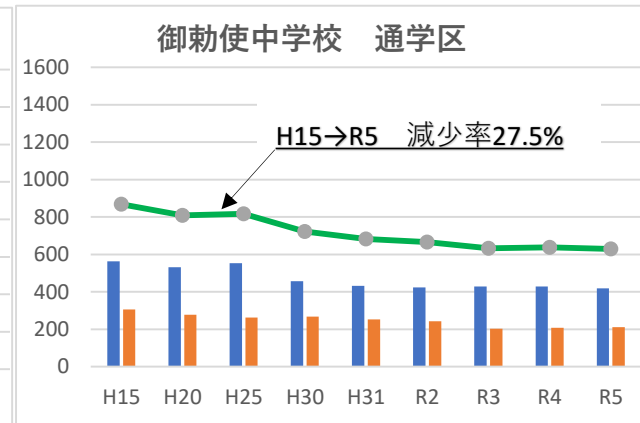
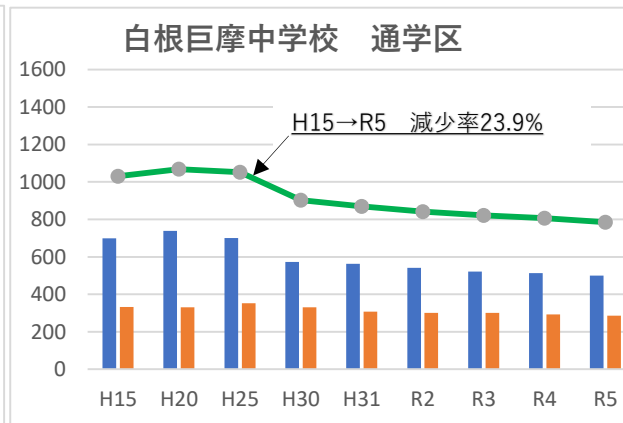
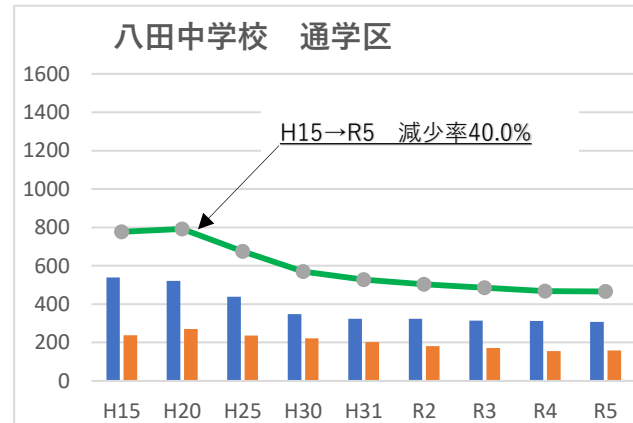


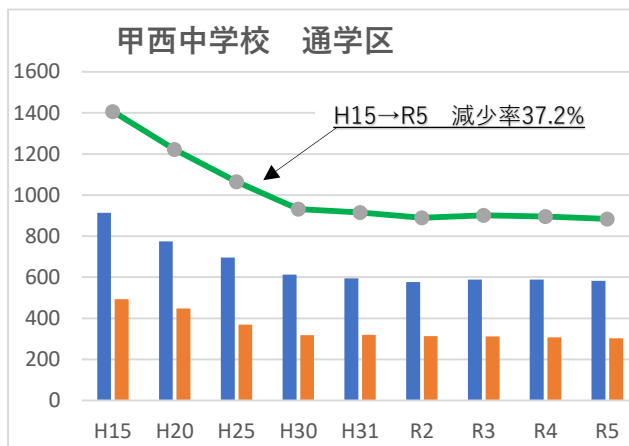
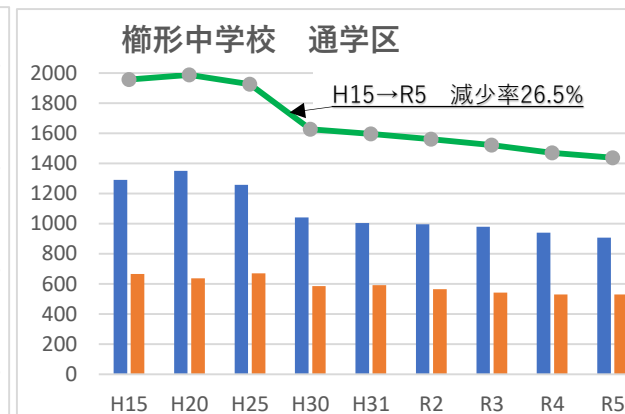
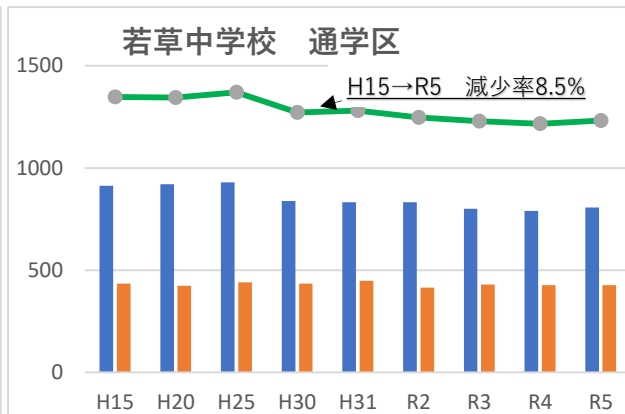
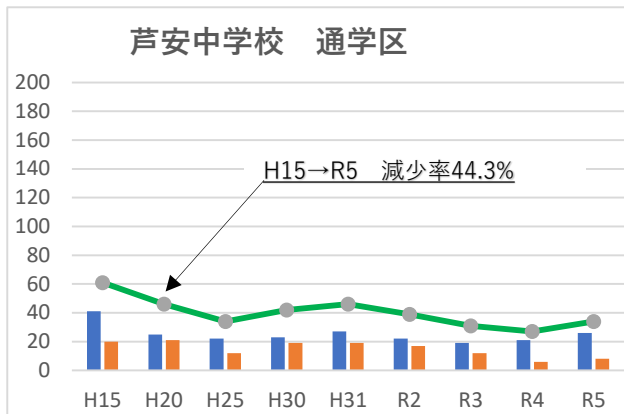
【参考】減少率

	H15	H16	H18	H20	H22	H24	H26	H28	H30	H31	R2	R3	R4	R5	R5-H15	H26-15	R5-H26
児童数	4,957	4,917	4,921	4,861	4,760	4,654	4,415	4,193	3,892	3,775	3,714	3,652	3,594	3,546	28.5%	10.9%	19.7%
生徒数	2,491	2,486	2,462	2,407	2,346	2,392	2,356	2,274	2,175	2,141	2,034	1,969	1,926	1,922	22.8%	5.4%	18.4%
合計	7,448	7,403	7,383	7,268	7,106	7,046	6,771	6,467	6,067	5,916	5,748	5,621	5,520	5,468	26.6%	9.1%	19.2%

(各年5月1日現在 数値 (特別支援学級含む))

◎南アルプス市立小中学校通学区域の児童生徒の推移





【参考】 市立小中学校の児童・生徒の通学区域 (規則では通学区域の弾力的運用が明記)

小学校	通学区域	中学校
八田小学校	六科区、野牛島区、上高砂区、下高砂区、徳永区、榎原区	八田中学校
白根飯野小学校	飯野1区～11区、飯野新田区、曲輪田新田区、築山区、オーチャート・ヒル区	白根巨摩中学校
白根東小学校	在家塚1区～5区、西野1区～6区、今諏訪1区～6区	
白根源小学校	有野南、有野東、有野北、有野西、有野御勅使、有野北新田、源西区、福祉村団地	白根御勅使中学校
白根百田小学校	百々1区～13区、上八田1区～5区	
芦安小学校	芦安東区、芦安西区	芦安中学校
若草小学校	下今井区、上村区、下村区、寺部区、十日市場区、加賀美区、	若草中学校
若草南小学校	藤田区、浅原区	
小笠原小学校	小笠原区、山寺区	
榊形北小学校	桃園区、曲輪田区、上宮地区(田頭を除く。)	榊形中学校
榊形西小学校	高尾区、平岡区、あやめが丘区、上市之瀬区、下市之瀬区、中野区、上野区、上宮地区(田頭のみ)	
豊小学校	上今井区、東吉田区、西吉田区、十五所区、沢登区	
落合小学校	東落合区、西落合区、西新居区、湯沢区、秋山区、塚原区、川上区、神の木区、芦原区	
大明小学校	下宮地区、江原区、鮎沢区、古市場区、荊沢区、大師区、清水区、宮沢区、戸田区	甲西中学校
南湖小学校	田島区、西南湖区、和泉区、東南湖区、天神区	